












## LEGENDA

- |   |  |
|---|--|
|  | GRANICA DRŽAVNE STUDIJE LOKACIJE IVAN DO |
|  | BROJ I GRANICA KATASTARSKJE PARCELE      |
|  | GRANICA NACIONALNOG PARKA DURMITOR       |
|  | POSTOJEĆI OBJEKT                         |
|  | GRANICA URBANISTIČKE PARCELE             |
|  | BROJ URBANISTIČKE PARCELE                |

## ELEKTROENERGETSKA INFRASTRUKTURA

- |   |                                    |
|---|------------------------------------|
|  | PLANIRANI ELEKTROVOD 10 kV         |
|  | PLANIRANI ELEKTROVOD 0,4 kV        |
|  | PLANIRANA TRANSFORMATORSKA STANICA |
|  | ZONA TRAFIO REONA                  |
|  | OZNAKA TRAFIO REONA                |
|  | NKRO                               |
|  | PMO                                |

**CAU**  
Centar za Arhitekturu i Urbanizam

državna studija lokacije:  
IVAN DO

obradiva plan	CAU Centar za Arhitekturu i Urbanizam	Delo je izradilo plan: 104-07/13
naručilac	MINISTARSTVO ODRŽIVOG RAZVOJA I TURIZMA	Godišnja izjava: 20. 10. 2018 g.
način planiranja dokumenta	Državna studija lokacije: IVAN DO	2018.
način planiranja dokumenta	Nacrt	Broj projekta: 1:1000
način grafičkog prikaza	Plan elektroenergetске infrastrukture	Broj grafičkog prikaza: 8.